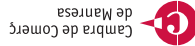


Disseny i producció: graphixs/disseny gràfic - Dipòsit legal: CCB + Ajuntament de Sant Feliu Sasserra - Cartografia: CCB + ICC - Edital l'any 2011
Fotografia: CCB + Ajuntament de Sant Feliu Sasserra - Cartografia: CCB + ICC - Edital l'any 2011



Realitzat pel:

Amb la col·laboració de:

Més informació a www.santfeliussasserra.cat i a <http://poligonssiempreses.ccbages.cat>



projecte impins
impins
impins
impins

Col·laborat per:

ZONA INDUSTRIAL DE SANT FELIU
SASSERRA I AMPLIACIÓ



POLÍGONS I EMPRESES DE SANT FELIU SASSERRA





Polígons i empreses de Sant Feliu Sasserra

<http://poligonsiempreses.ccbages.cat/st-feliu-sasserra>

SUPERFÍCIE: 22,40 km²
POBLACIÓ: 661 habitants (padró continu 2010)
POLÍGONS D'ACTIVITAT ECONÒMICA: 2 PAE

- 1 ZONA INDUSTRIAL DE SANT FELIU SASSERRA
- 2 ZONA INDUSTRIAL DE SANT FELIU SASSERRA (AMPLIACIÓ)

- Autopista / Autovia
- Carretera primària
- Carretera secundària
- Vies ferroviàries

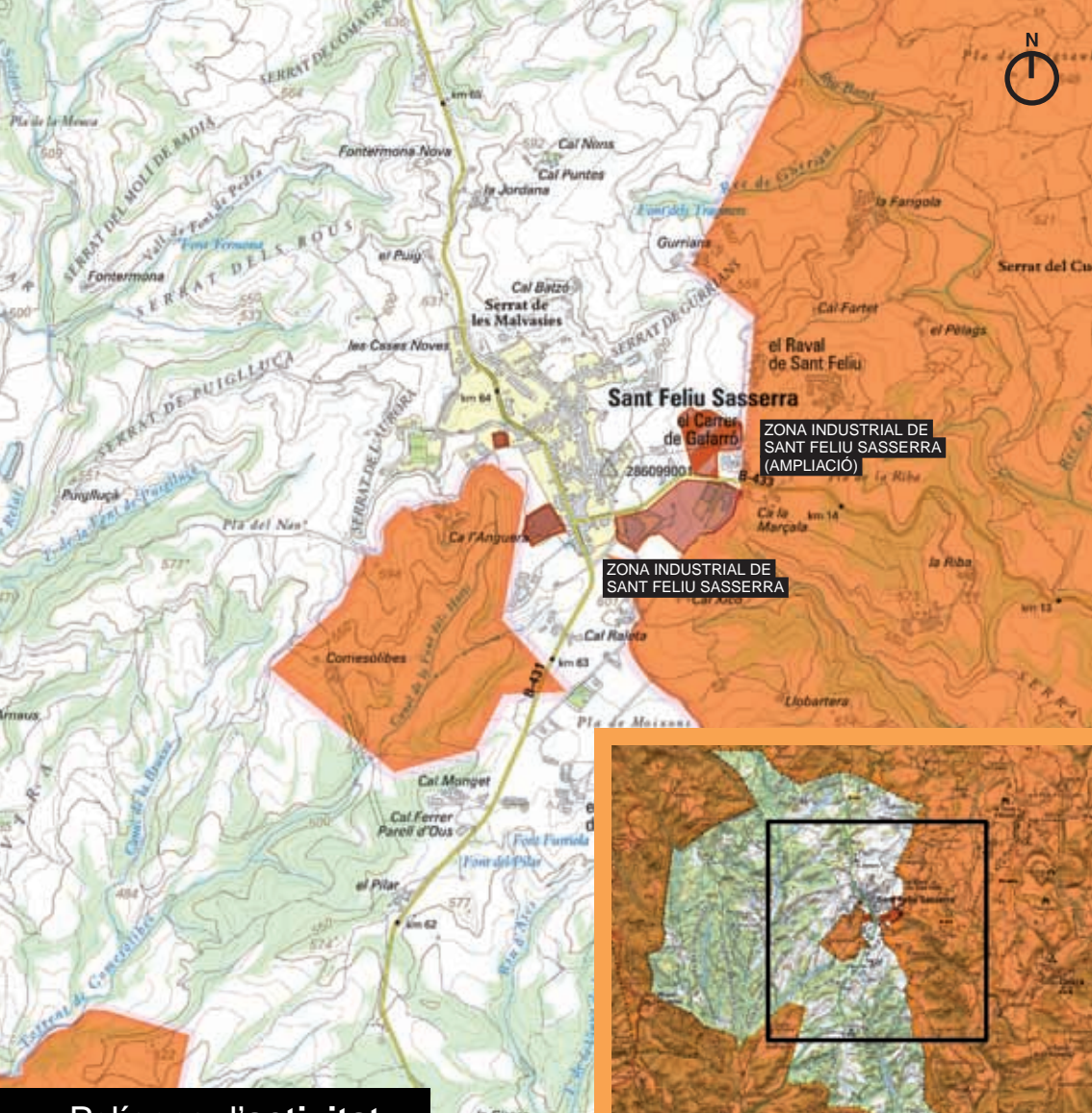


Municipi

Sant Feliu Sasserra, situat al nord-est de la comarca del Bages, fa de punt de comunicació amb Osona i el Berguedà i és el punt d'entrada al territori del Lluçanès. Terra de pas, de transhumància i de producció agrícola. Des del segle XVII ha estat un centre manufacturer tèxtil important.

La zona industrial de Sant Feliu, per la seva situació geogràfica, a prop de l'eix Transversal C-25, al qual es pot accedir per Avinyó o per Oristà, és un lloc ideal per a empreses petites i mitjanes. La millora i l'ampliació de la carretera B-431 d'Avinyó a Sant Feliu Sasserra i a Prats de Lluçanès permetrà l'enllaç amb la carretera d'Olost a Olvan i afavorirà el desenvolupament del polígon que hi ha i l'ampliació que preveu el nou planejament municipal.

Des de l'Ajuntament convidem els industrials a visitar-nos i a instal·lar les seves empreses al nostre municipi.



Polígons d'activitat econòmica



(1) Zona industrial de Sant Feliu de Saserra



(2) Zona industrial de Sant Feliu de Saserra (ampliació)



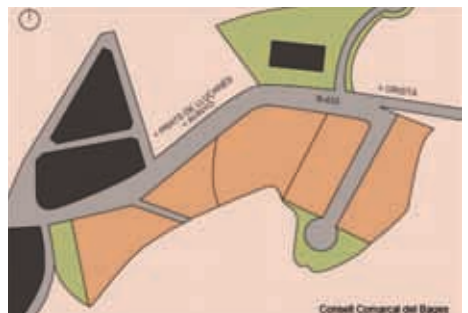


Dades d'interès

Aquesta zona industrial es troba ubicada al sud-est del municipi, al peu de la C-433, amb origen i destí entre Sant Feliu Sasserra i Oristà. L'ordenació urbanística queda regida pel Pla d'Ordenació Urbanística Municipal aprovat el desembre del 2010.

En les parcel·les ocupades predominen les empreses dedicades a l'extrusió i transformació de plàstic i a la teixidura del cotó i les seves mescles.

Actualment el sòl està ocupat al 55% i hi queden alguns terrenys disponibles per ocupar.



Clavegueram | Pavimentació | Enllumenat | Aigua | Subministrament elèctric | Aparcament | Telèfon | Restaurant cafeteria | Banda ampla



Dades d'interès

L'ampliació de la zona industrial de Sant Feliu Sasserra està prevista en el nou POUM (Pla d'Ordenació Urbanística Municipal), aprovat definitivament l'any 2010.

Amb aquesta ampliació el municipi podrà duplicar la superfície dedicada a activitats econòmiques. Es preveu una nova rotonda a la carretera B-433 per donar accés al sud al polígon que hi ha i al nord en l'ampliació prevista.



Clavegueram | Pavimentació | Enllumenat | Aigua | Subministrament elèctric | Aparcament |
Telèfon | Restaurant cafeteria | Banda ampla | Senyalització
(futurs serveis previstos)

Informació d'interès

Sant Feliu Sasserra, amb 22,4 km², és l'accés sud-oest al Lluçanès des del Bages. Es troba en un indret singular i bell, envoltat de pinedes, alzinars i rouredes, propici als bolets, i ple de fonts.

Punts d'interès: l'església parroquial, la casa del Consell, el serrat de les Forques, la capella de Santa Magdalena, les restes del castell medieval de Saciera i la casa de Sant Pere Almató.

Més informació a:
www.santfeliussasserra.cat

Entorn natural i turisme

Sant Feliu Sasserra forma part del territori del Lluçanès, és entre les co-

marques del Bages i Osona i té un patrimoni natural i forestal d'alt valor natural i paisatgístic. El Lluçanès és un altiplà inclinat lleugerament cap al Llobregat, que cau quasi en picat sobre la plana de Vic. Això el converteix en terra de transició entre el blat i les pastures i entre la terra del pa i la del vi.

Més informació a:
www.turisme.llucanes.cat



Festes i tradicions

El Treure ball. Dansa rítmica d'origen senyorial. Es balla el diumenge de la festa major (2n diumenge de setembre), per la festa de Sant Pere Almató (últim diumenge d'agost) i per la festa d'homenatge a la gent gran (maig).

La Fira de les Bruixes. Se celebra el dia de Tots Sants. Rememora els fets relacionats amb la bruixeria que esdevingueren als voltants del s. XVI – XVII a Sant Feliu Sasserra.

El Centre d'Interpretació de la Bruixeria de Sant Feliu Sasserra, una iniciativa de l'Ajuntament de Sant Feliu Sasserra que compta amb el suport de la Generalitat de Catalunya i de la Diputació de Barcelona, proposa al visitant acostarse, en un muntatge modern i suggerent, al fenomen ancestral de la bruixeria.

Servei d'ocupació

Sant Feliu Sasserra forma part del Consorci del Lluçanès. El Servei d'Ocupació del Lluçanès, dins l'àrea de Promoció econòmica del Consorci, ofereix els serveis següents:

- Orientació i assessorament laboral
- Borsa de Treball
- Club de la feina
- Sessions formatives

Per a més informació podeu adreçar-vos a:

Servei d'Ocupació del Lluçanès, Consorci del Lluçanès.
c/ Vell, 3. 08515 - Sta. Creu de Jutglar (Olost)
Tel. 93 888 00 50 (cal demanar hora)
Fax. 93 888 04 56
Correu electrònic: ocupacio.consorci@llucanes.cat
www.consorci.llucanes.cat

POLÍGONOS Y EMPRESAS DE SANT FELIU SASSERRA

02/03

Sant Feliu Sasserra, emplazado al noreste de la comarca del Bages, sirve de cruce de caminos entre Osona y el Berguedà, además de ser el punto de entrada al territorio del Lluçanès. Tierra de paso, de trashumancia y de producción agrícola, desde el siglo XVII ha sido un importante centro manufacturero textil.

La zona industrial de Sant Feliu, por su situación geográfica, cerca del Eje Transversal, C-25, al que se puede acceder por Avinyó o por Oristà, se convierte en un sitio ideal para pequeñas y medianas empresas. La mejora y la ampliación de la carretera B-431 entre Avinyó y Prats de Lluçanès pasando por Sant Feliu Sasserra, va a permitir el enlace con la carretera entre Olost y Olvan, lo que favorecerá el desarrollo del polígono actual y de la ampliación prevista por el nuevo planeamiento municipal.

Desde el Ayuntamiento, invitamos a los industriales a visitarnos y a que instalen sus empresas en nuestro municipio.

Josep Romero i Beltran
Alcalde

SANT FELIU SASSERRA INDUSTRIAL PARKS AND COMPANIES

02/03

Sant Feliu Sasserra, situated in the northeast of the county of Bages, is the connecting point with Osona and Berguedà and is the entry point to the area of Lluçanès, a passing through area, of transhumance and agricultural production. Since the 17th century it has been an important textile manufacturing centre.

The Sant Feliu Industrial Park is the ideal spot for small and medium-sized companies due to its geographical situation, close to the Transversal C-25 road, to which it can be reached via Avinyó or via Oristà. The improvement and enlargement of the B-431 road from Avinyó to Sant Feliu Sasserra and to Prats de Lluçanès will enable the link-up with the road from Olost to Olvan and help in the development of the current industrial park and the enlargement planned in the new town planning project.

From the Town Council we invite industrialists to visit us and set up their companies in our town.

Josep Romero i Beltran
Mayor

06/07

Zona Industrial de Sant Feliu Sasserra

Esta zona industrial está situada al sureste del municipio, junto a la carretera C-433, que une Sant Feliu Sasserra y Oristà. La ordenación urbanística se rige por el Plan de Ordenación Urbanística Municipal aprobado en diciembre de 2010.

En las parcelas ocupadas, predominan las empresas dedicadas a la extrusión y transformación de plástico, además del tejido del algodón y sus mezclas.

En la actualidad, el suelo está ocupado al 55%, por lo que todavía quedan terrenos disponibles para su ocupación.

06/07

Sant Feliu Sasserra I.P.

This industrial park is situated in the southeast of the municipal district, at the foot of the C-433 road, with origin and destination between Sant Feliu Sasserra and Oristà. The urban planning is ruled by the Municipal Urban Organisation Plan passed in December 2010.

The occupied sites are dominated by companies devoted to the extrusion and transformation of plastic and to weaving cotton and its mixtures.

55% of the land is currently occupied and there are some pieces of land available for occupation.

08/09

Zona Industrial de Sant Feliu Sasserra (ampliación)

La ampliación de la Zona Industrial de Sant Feliu Sasserra está prevista en el nuevo POUM (Plan de Ordenación Urbanística Municipal), aprobado definitivamente en 2010.

Con esta ampliación, el municipio podrá doblar la superficie dedicada a actividades económicas. Está prevista una nueva rotonda en la carretera B-433 para que el polígono actual tenga acceso hacia el sur i para que la ampliación prevista tenga salida al norte.

08/09

Sant Feliu Sasserra I.P. (enlargement)

The enlargement of the Sant Feliu Sasserra Industrial park is planned for in the latest POUM (Municipal Urban Organisation Plan), definitively passed in 2010.

With this enlargement the municipal district will be able to double the area devoted to economic activities. A new roundabout on the B-433 road is planned in order to provide access to the south of the existing industrial park and to the north in the planned enlargement.