



Realitzat pel:

Cofinançat per:

Amb la col·laboració de:

Més informació a www.artes.cat i també a <http://poligonsiempreses.ccbages.cat>

Disseny i producció: graphikus - Dipòsit legal: B-7470-2010
Impressió: D'Imprent - Fotografia: David Grau i CCB
Ediciat l'any 2010

SANTA MARIA D'ARTÉS, SANTA
MARIA D'ARTÉS (AMPLIACIÓ I),
SANTA MARIA D'ARTÉS (AMPLIACIÓ II)

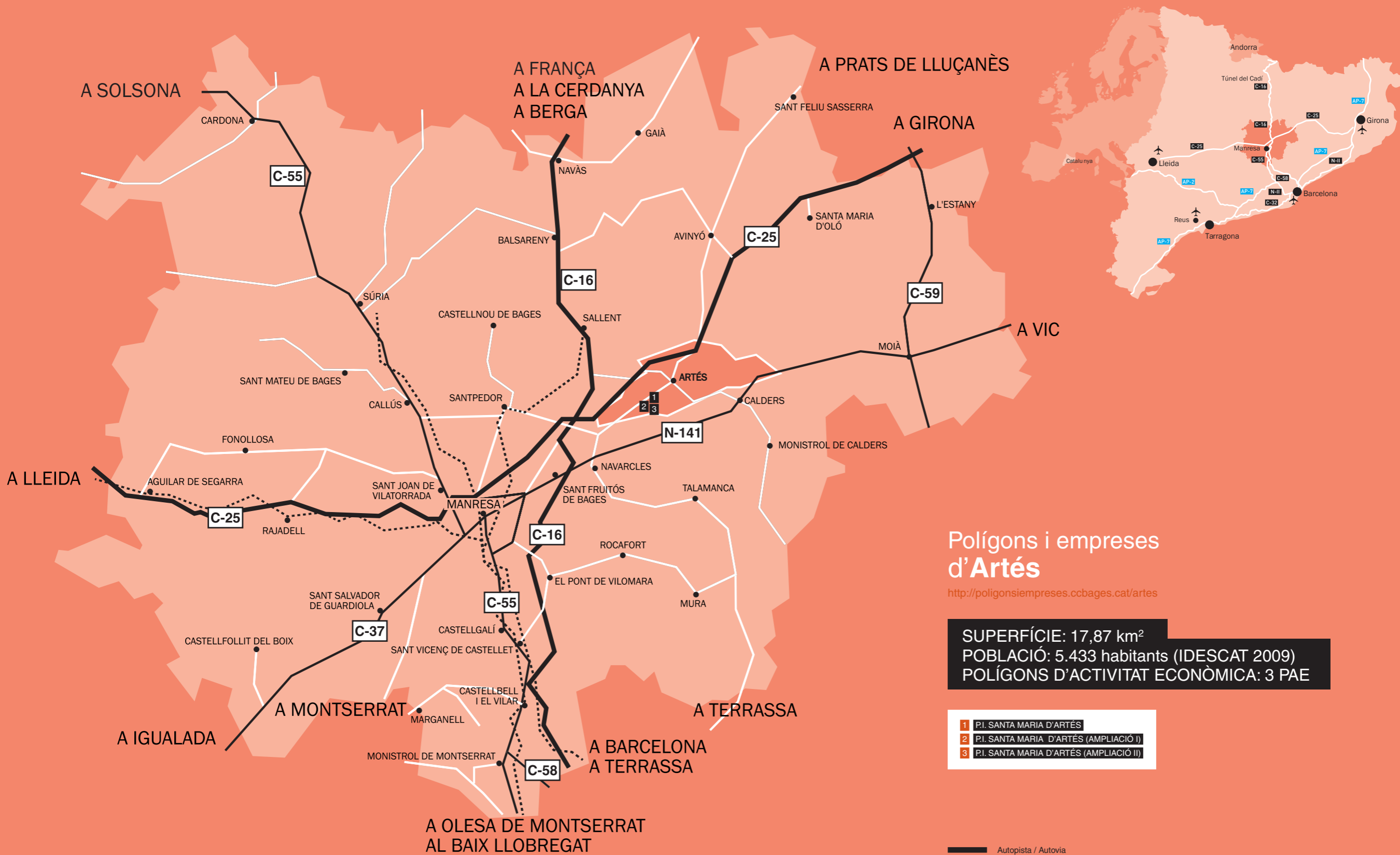


CONSELL COMARCAL
DEL BAGES

POLÍGONS I EMPRESES D'ARTÉS



Ajuntament
d'Artés



Polígons i empreses d'Artés

<http://poligonsiempreses.ccbages.cat/artes>

SUPERFÍCIE: 17,87 km²
POBLACIÓ: 5.433 habitants (IDESCAT 2009)
POLÍGONS D'ACTIVITAT ECONÒMICA: 3 PAE

- 1 P.I. SANTA MARIA D'ARTÉS
- 2 P.I. SANTA MARIA D'ARTÉS (AMPLIACIÓ I)
- 3 P.I. SANTA MARIA D'ARTÉS (AMPLIACIÓ II)

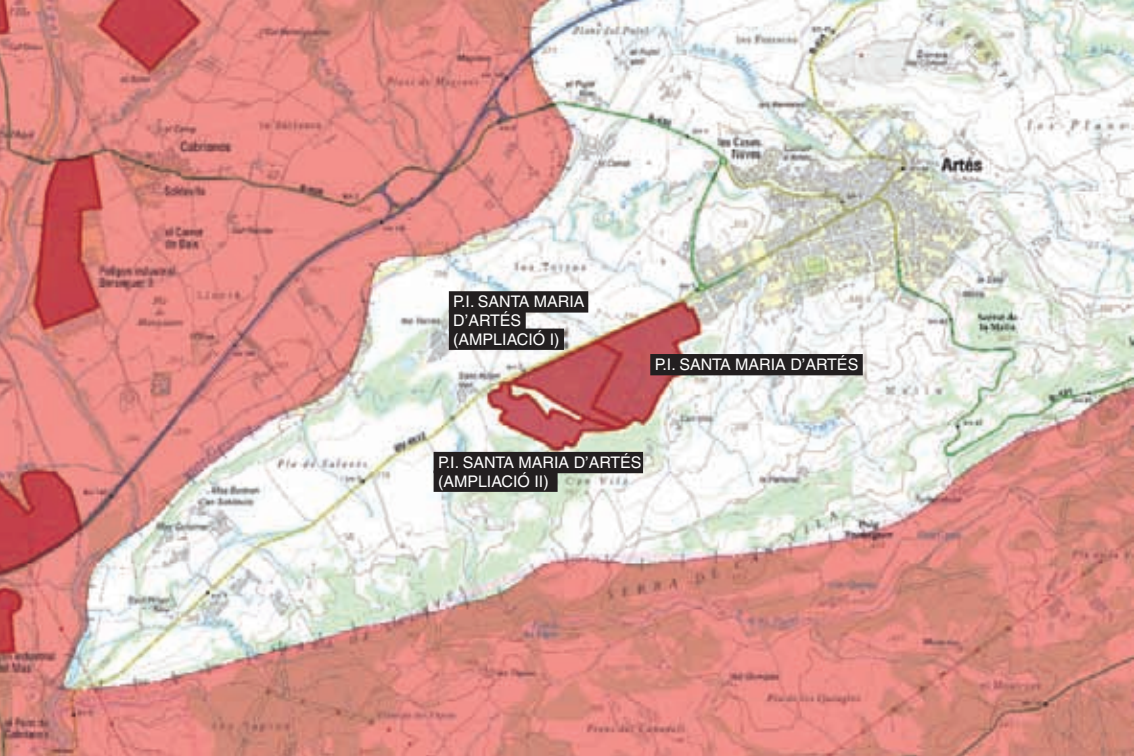
Autopista / Autovia
 Carretera primària
 Carretera secundària
 Vies ferroviàries



Municipi

Artés, municipi situat a la Catalunya central, disposa d'una excel·lent xarxa de comunicacions que el fan idoni per a qualsevol empresa que vulgui instal·lar-se en el Polígon Industrial Santa Maria i les seves ampliacions I i II. Els nostres polígons, a més, disposen ja de tots els serveis necessaris: connexió d'aigua, de llum, de telecomunicacions i de fibra òptica. L'activitat econòmica d'Artés era principalment agrícola i tèxtil. Més endavant, a partir de la construcció del Polígon Industrial Santa Maria, es va anar industrialitzant i també va anar diversificant la seva indústria. Estem convençuts que reunim condicions immillorables perquè tant les empreses com els seus emprenedors es fixin en aquestes possibilitats.

Artés, des d'ara, ja els dona la benvinguda, a ells i a tots aquells que ens vulguin visitar.



P.I. SANTA MARIA
D'ARTÉS
(AMPLIACIÓ I)

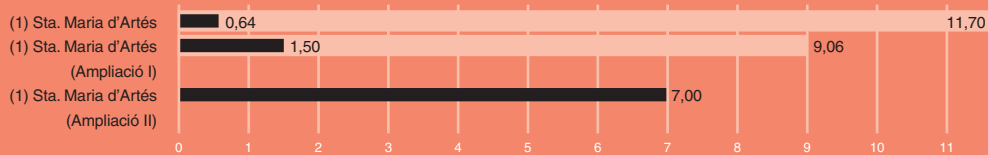
P.I. SANTA MARIA D'ARTÉS

P.I. SANTA MARIA D'ARTÉS
(AMPLIACIÓ II)



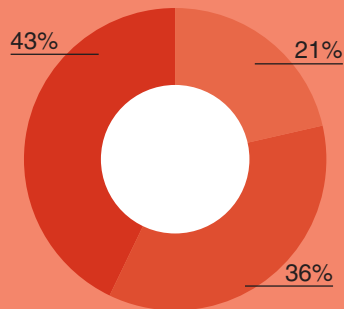


Polígons d'activitat econòmica

Sòl industrial total (ha)
 Sòl disponible (ha)



1

Polígon industrial Santa Maria d'Artés



- Indústries transformadores de minerals no energètics i productes derivats. Indústria química
- Altres indústries manufactureres
- Comerç, restaurants, hostalatge i reparacions

Dades d'interès

El Pla d'Ordenació del **P. I. Santa Maria d'Artés** va ser aprovat definitivament l'any 1977. Es troba ubicat a l'extrem sud-oest del nucli urbà, al peu de la BV-4512, amb facilitats de comunicació amb l'Eix Transversal (C-25) i la millora de l'Eix Llobregat.

Actualment, el sòl industrial està ocupat amb un percentatge de quasi el 95%. Però encara queda disponible un 5,47% amb naus de lloguer i/o venda de 480 a 7.650 m².

Les activitats principals desenvolupades en aquest polígon són: fabricació de productes metàl·lics, construcció de maquinària i material elèctric, comerç, restaurants, hostalatge i reparacions i altres indústries manufactureres.

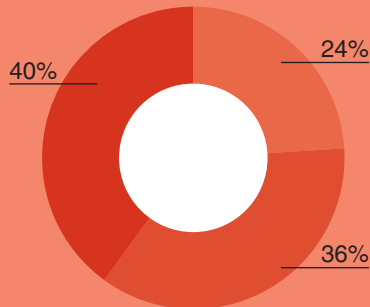


Clavegueram | Subministrament elèctric | Aigua | Gas | Senyalització | Autobús | Pavimentació | Aparcament | Telèfon | Enllumenat | Aparcament camions | Boques d'incendi | Bústia | Seguretat i vigilància | Banda ampla | Fibra òptica



2

Polígon industrial Santa Maria d'Artés (ampliació I)



- Comerç, restaurants, hostalatge i reparacions
- Altres indústries manufactureres
- Fabricació de productes metàl·lics i construcció de maquinària i material elèctric

Dades d'interès

El Pla d'Ordenació del **P. I. Santa Maria d'Artés (ampliació I)** va ser aprovat definitivament l'any 1990. Es troba situat al sud-oest del nucli urbà, a l'altre costat de la carretera BV-4512 annexat al P.I. Santa Maria d'Artés. Donada la seva proximitat comparteixen les seves bones comunicacions i els serveis. Actualment, el sòl industrial està ocupat amb un percentatge del 86%. Resta disponible un total de 1,3 ha dividides en parcel·les de lloguer i/o venda, amb unes dimensions entre 447 i 2.286 m².

Les activitats desenvolupades en aquest polígon són: comerç, restaurants, hostalatge i reparacions i indústries manufactureres: fusta, paper i matèries plàstiques.



Clavegueram | Subministrament elèctric | Aigua | Gas | Senyalització | Autobús | Pavimentació | Aparcament | Telèfon | Enllumenat | Aparcament camions | Boques d'incendi | Bústia | Seguretat i vigilància | Banda ampla | Fibra òptica

3

Polígon industrial Santa Maria d'Artés (ampliació II)



Dades d'interès

Aquest polígon està en fase de desenvolupament i es troba en construcció. L'ampliació es va aprovar l'any 2006 en un Pla Parcial, amb la finalitat de crear una nova zona industrial amb més diversitat de tipologia edificatòria i de parcel·lació que permeti l'establiment d'un ventall ampli d'empreses.



Clavegueram | Subministrament elèctric | Aigua | Gas | Senyalització | Autobús | Pavimentació | Aparcament | Telèfon | Enllumenat | Aparcament camions | Boques d'incendi | Bústia | Seguretat i vigilància | Banda ampla | Fibra òptica | Restaurant cafeteria



Informació d'interès

El municipi d'Artés disposa d'una sèrie d'atractius que donen un valor afegit a la vida del municipi, tant a les persones com a les empreses que es vulguin instal·lar en aquesta localitat.

Per a més informació podeu consultar la web de l'Ajuntament, on podeu trobar notícies relacionades amb el municipi, actes, jornades i altres esdeveniments amb la informació més detallada.



Ajuntament d'Artés

www.artes.cat

Consell Comarcal del Bages

<http://poligonsiempreses.ccbages.cat>

Disposem d'una pàgina **web amb informació** sobre les diferents empreses i polígons del municipi.

Associació d'empresaris del polígon de Santa Maria d'Artés



Recentment s'ha creat l'Associació d'empresaris del polígon de Santa Maria d'Artés amb la col·laboració de Pimec.

Servei Municipal d'Orientació Laboral de l'Ajuntament d'Artés (SMOL Artés)



Ofereix serveis com l'orientació laboral, borsa de treball, club de la feina, gestió d'ofertes de treball i també serveis a les empreses.

El portal de les entitats del poble www.artesentitats.cat

El Portal d'Entitats és l'espai web a la xarxa per a les entitats d'Artés.

És una eina de referència per al món de les entitats locals.

Per això s'ha plantejat com un servei a les pròpies entitats i com un element de promoció i dinamització del teixit associatiu. El Portal d'Entitats és l'aparador i el punt de trobada de tot allò que fan les entitats d'Artés.

Unió de Botiguers d'Artés www.ubartes.com



Actualment, la Unió de Botiguers d'Artés agrupa el 90 % dels establiments locals, i augmenta dia a dia la seva activitat.

Aquesta entitat organitza cursos, campanyes de promoció, i participa, des de fa 2 anys, en l'aliança de 4 pobles : Artés, Mojà, Navarcles i Sant Fruitós de Bages

Fira d'Artés

La Fira d'Artés és una de les més importants de la Catalunya Central.

Es tracta d'una fira multisectorial de més de 40.300 m² d'exposició amb uns 50.000 visitants i on es pot trobar tot tipus de maquinària agrícola, industrial, turismes, noves tecnologies i energies renovables.



Festa de la Verema

La Festa de la Verema se celebra el primer diumenge d'octubre per commemorar la D. O. dels Vins del Pla de Bages i la D. O. Cava d'Artés.


Podreu gaudir d'espectacles de carrer i música en directe, demostració d'oficis d'artesans i expo-

sició de tot tipus de productes artesanals i degustacions dels productes de la D. O.

Els Cellers i les Caves d'Artés

Caves Gibert, Celler Cooperatiu d'Artés i Celler Solergibert són els màxims exponents de la tradició vitivinícola de la nostra vila.

Es poden visitar i gaudir dels seus productes reconeguts amb les D. O. Pla de Bages i Cava d'Artés.



POLÍGONOS Y EMPRESAS DE ARTÉS

02/03

Artés, situado en la zona centro de Cataluña, cuenta con una red de comunicaciones excelente que lo convierten en un municipio idóneo para cualquier empresa que desee instalarse en su Polígono Industrial de Santa María y sus correspondientes ampliaciones (I y II). Además, nuestros polígonos ya están dotados de todos los servicios necesarios: conexión de agua, luz, telecomunicaciones y fibra óptica.

En el pasado, la actividad económica de Artés era fundamentalmente agrícola y textil. Más adelante, a partir de la construcción del Polígono Industrial de Santa María, fue industrializándose, con lo que los sectores industriales fueron diversificándose a la par. Estamos convencidos de que reunimos unas condiciones inmejorables para que las empresas y sus emprendedores se fijen en estas posibilidades.

Desde ahora mismo, Artés les da la bienvenida a todos ellos, pero también a todos los que nos quieran venir a visitar.

Damià Casas i Herms

Alcalde de Artés

06/07

P. I. Santa María de Artés

El Plan de Ordenación definitivo del PI de Santa María de Artés fue aprobado en el año 1977. Este polígono está situado en el extremo suroeste del núcleo urbano, junto a la carretera BV-4512, con facilidades de comunicación con el Eje Transversal (C-25) y la mejora del Eje del Llobregat.

En la actualidad, el suelo industrial está ocupado en un porcentaje que ronda el 95%. Sin embargo, todavía queda disponible un 5,47% de suelo con naves de alquiler o venta con unas dimensiones que van desde los 480 hasta los 7.650 m².

Las actividades principales desarrolladas en este polígono son las siguientes: fabricación de productos metálicos, construcción de maquinaria y material eléctrico, comercio, restaurantes, hostelería, reparaciones y otras industrias manufactureras.

08/09

P. I. Santa María de Artés (ampliación I)

El Plan de Ordenación definitivo del PI de Santa María de Artés (ampliación I) fue aprobado en el año 1990. Este polígono está situado al suroeste del núcleo urbano, al otro lado de la carretera BV-4512, anexo al PI de Santa María de Artés. Dada su proximidad, comparten los mismos servicios y buenas comunicaciones.

En la actualidad, su suelo industrial está ocupado en un porcentaje que ronda el 86%. Queda disponible un total de 1,3 ha divididas en parcelas de alquiler o venta, con unas dimensiones que van desde los 447 hasta los 2.286 m².

Las actividades principales desarrolladas en este polígono son las siguientes: comercio, restaurantes, hostelería, reparaciones y las industrias manufactureras de madera, papel y materias plásticas.

10/11

P. I. Santa María de Artés (ampliación II)

Este polígono industrial se encuentra en fase de desarrollo y está en construcción. Su ampliación fue aprobada en el año 2006 mediante un Plan Parcial con el fin de crear una zona industrial nueva con mayor diversidad de tipología edificativa y de parcelación que permitiera el establecimiento de empresas de sectores diversos.

ARTÉS INDUSTRIAL PARKS AND COMPANIES

02/03

Artés, a town situated in central Catalonia, possesses an excellent communication network that makes it ideal for any company wishing to establish itself in the Santa Maria Industrial Park and its extensions I and II. Our parks also now have all the services necessary: water and electricity supplies, telecommunications and optic fibre.

The economic activity of Artés was mainly agriculture and textiles. Later on, as from the construction of the Santa Maria Industrial Park it gradually industrialised and also diversified its industry. We are convinced that we possess unbeatable conditions because both companies and their entrepreneurs can see these possibilities.

Artés today welcomes them and all those who want to visit us.

Damià Casas i Herms

Mayor

06/07

Santa Maria d'Artés I. P.

The Organisational Plan of the Santa Maria d'Artés I. P. was finally passed in 1977. It is located in the southwest end of the town centre, at the foot of the BV-4512 road, with communication links to the Eix Transversal main road (C-25) and the Eix Llobregat improvement road.

Currently the industrial land is almost 95% occupied. There is, however, 5.47% of it still available with naves for rent or sale of between 480 and 7,650 m².

The main activities undertaken on this industrial park are: manufacture of metallic products, construction of machinery and electrical material, commerce, restaurants, hotel and catering industry and repairs and other manufacturing industries.

08/09

Santa Maria d'Artés I. P. (extension I)

The Organisation Plan of the Santa Maria d'Artés I. P. (extension I) was finally passed in 1990. It is located in the southwest of the town centre, on the other side of the BV-4512 road, annexed to the Santa Maria d'Artés I.P. Given its closeness, it shares its excellent communications and services.

Currently the industrial land is almost 86% occupied. There is a total of 1.3 hectares available divided into plots for rent or sale of between 447 and 2,286 m².

The activities undertaken in this park are: commerce, restaurants, hotel and catering industry and repairs and manufacturing industries: wood, paper and plastic materials.

10/11

Santa Maria d'Artés I. P. (extension II)

This park is in the development stage and is currently under construction. The extension was passed in 2006 in a Partial Plan, with the aim of creating a new industrial area with more diversity in building type and land division that enables the establishment of a wide range of businesses.

